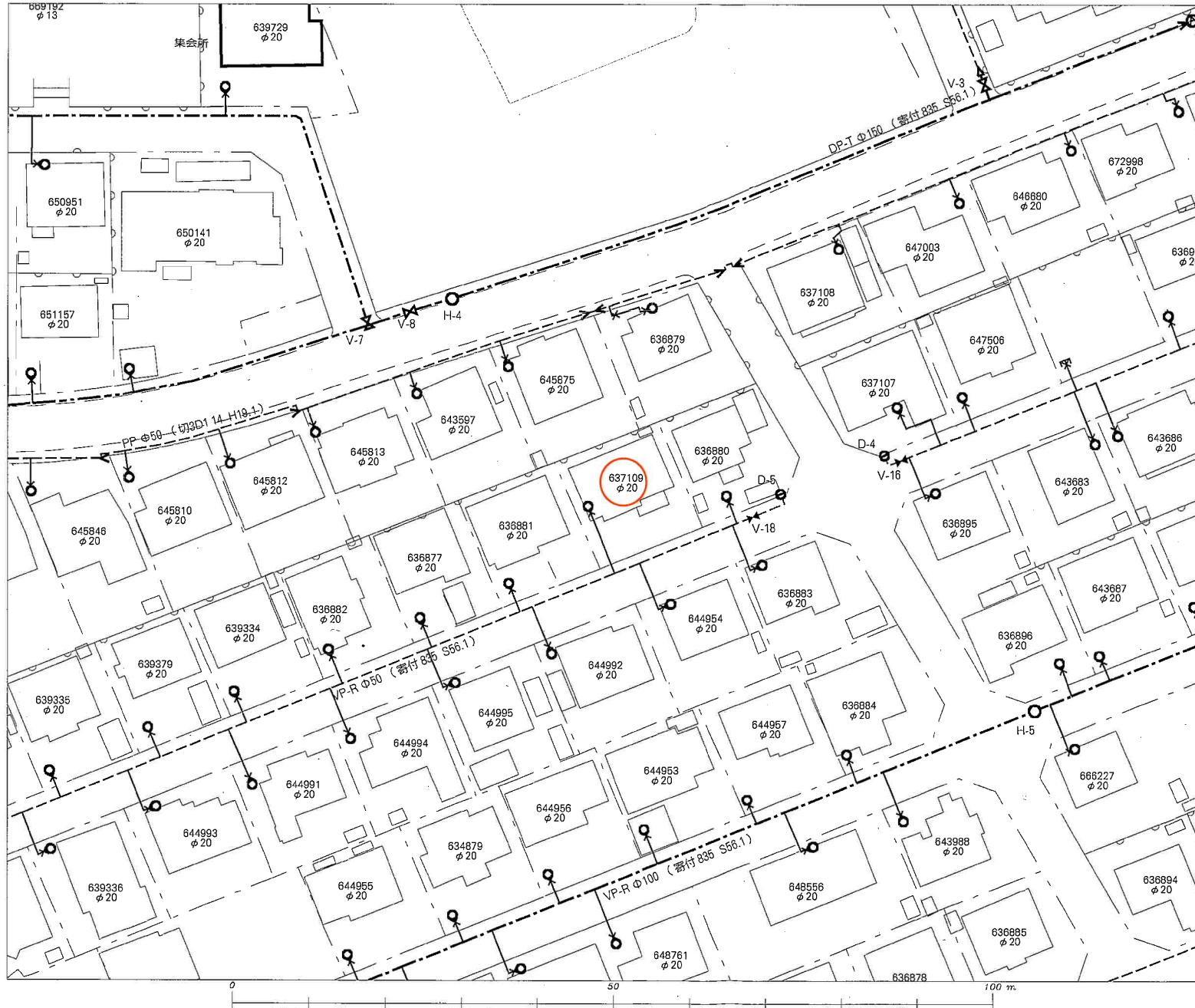


地番区域見出し
住吉台東1丁目

請求部分	所在	仙台市泉区住吉台東一丁目				地番	5番12		
出力尺	1/500	精度区分	座標系番号又は記号	分類	地図に準ずる図面		種類	旧土地台帳附属地図	
作成年月日				備付年月日(原図)			補記事項		

仙台市水道局 戸番図



名称	表示
仕切弁	⊠⊠⊠⊠⊠⊠⊠
消火栓	●○●○
空気弁	⊙⊙⊙⊙
片落管	▷
メータ	○
止水栓	×
キャップ	⌋
管径	線種
400mm 以上	—————
350mm	—————
300mm	—————
250mm	—————
200mm	—————
150mm	—————
100mm	—————
75mm	—————
50mm	—————
50mm 未満	—————

・本図面は、維持管世を目的とした水道の給配水管情報の図面となり、現地の調査を実施してください。

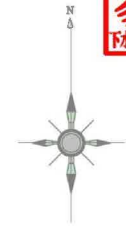
・なお、本図面の利用により生じた損害や不利益、また第三者との間に生じた紛争については、水道局は一切責任を負いません。

・地図及びそれに関連する情報は、著作権法等により保護されています。

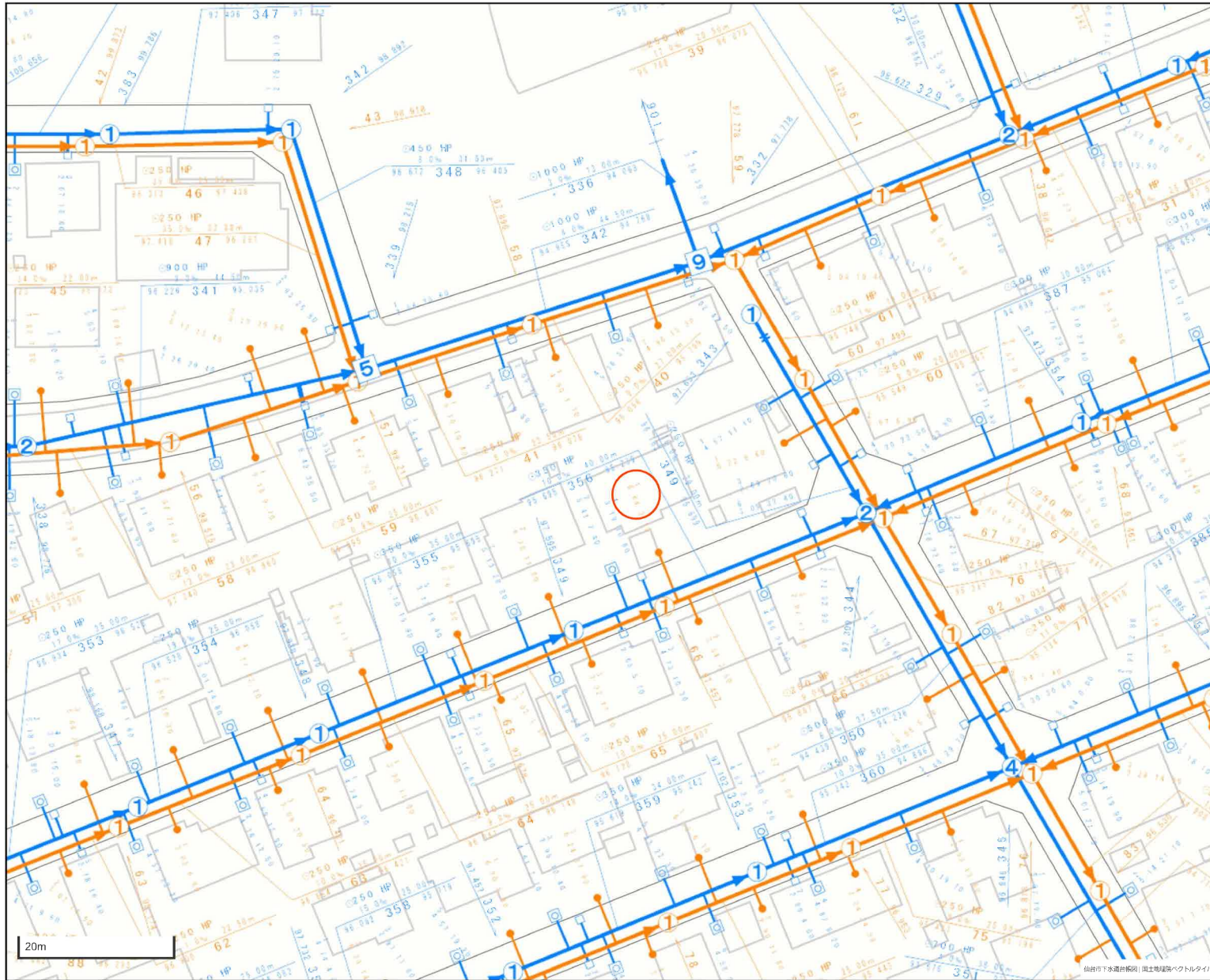
・仙台市、多摩地区、利用町、七ヶ浜町、名取市、川崎町地区については、測量法に基づき国土院院長承認（使用）R3.Jls 228

仙台市水道局 戸番図	
縮尺	1:500
出図年月日	令和6年6月28日

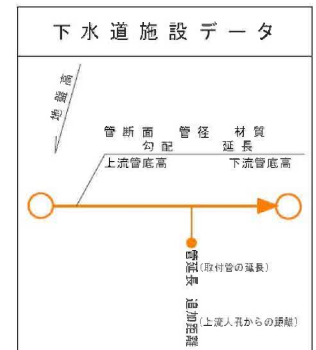
仙台市下水道施設平面図



1. 本図面は、下水道改良工事や道路工事等により、現況と整合しない場合があります。詳細については現地での確認をお願いします。
2. 当局の許可なく複製することを、禁じます。

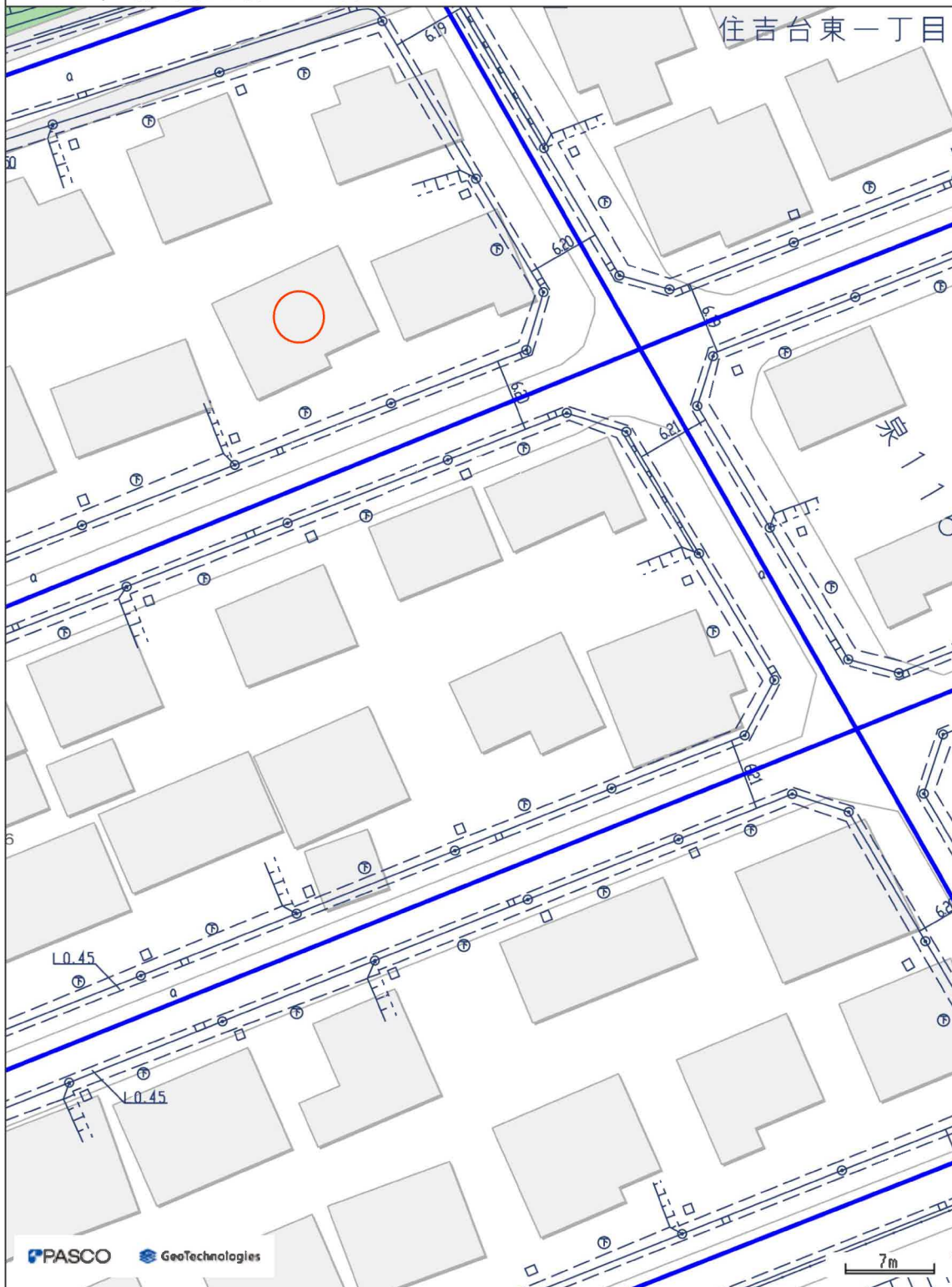


凡 例	
	合流区域
	合流施設
	汚水施設
	雨水施設



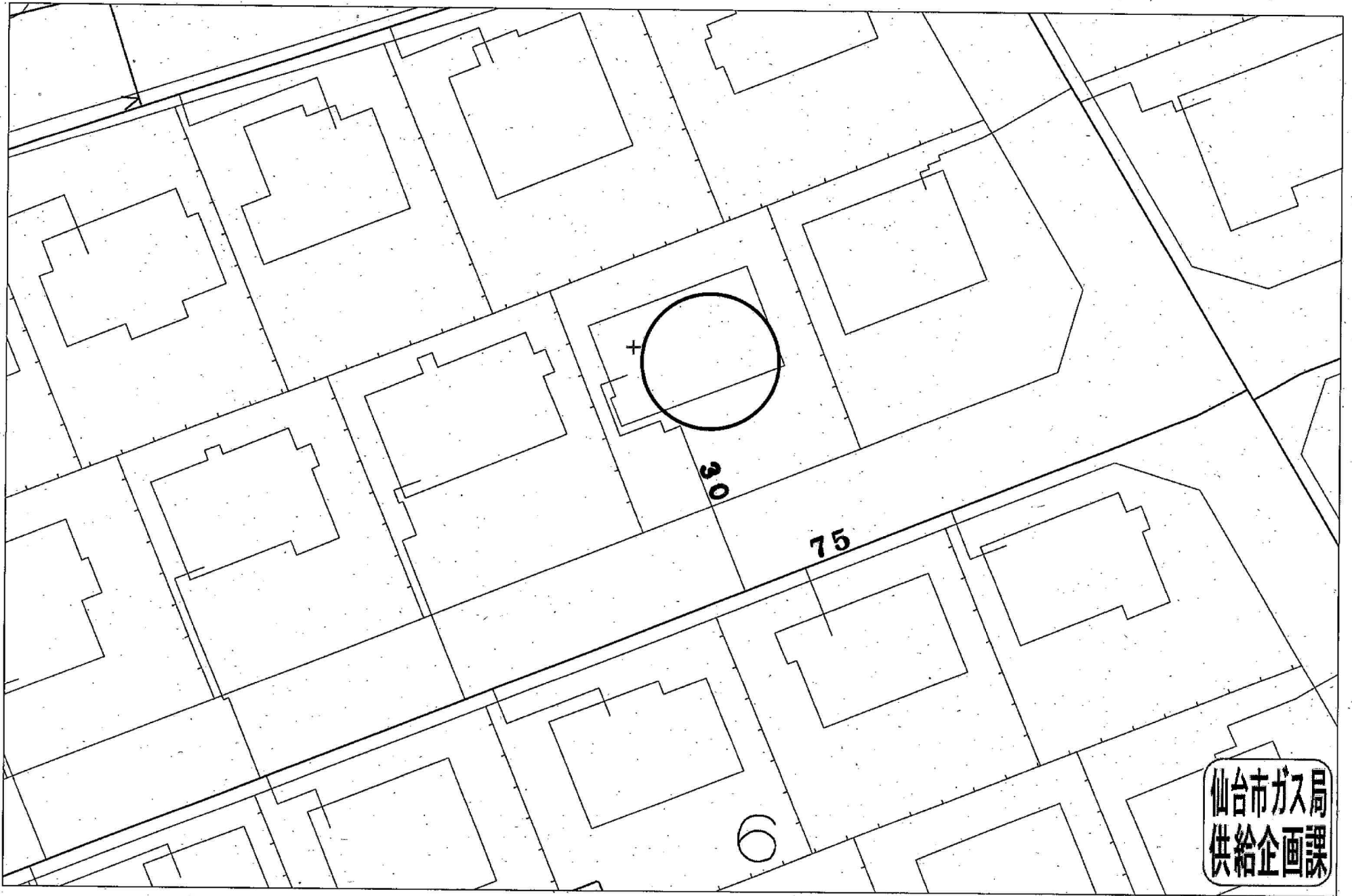
市道路線認定網図・道路台帳図

中心地 | 仙台市泉区住吉台東1丁目付近



本図等については、利用規約や利用条件に従い、ご利用ください。

印刷日時:2024/06/27 20:35:55



仙台市ガス局
供給企画課

受付番号：F- 2024

この図面は実際と異なる場合があるため十分注意して使用してください

2024年6月11日